## 2. AREE E AMBITI DI DEGRADO PAESISTICO PROVOCATO DA PROCESSI DI URBANIZZAZIONE, INFRASTRUTTURAZIONE, PRATICHE E USI URBANI

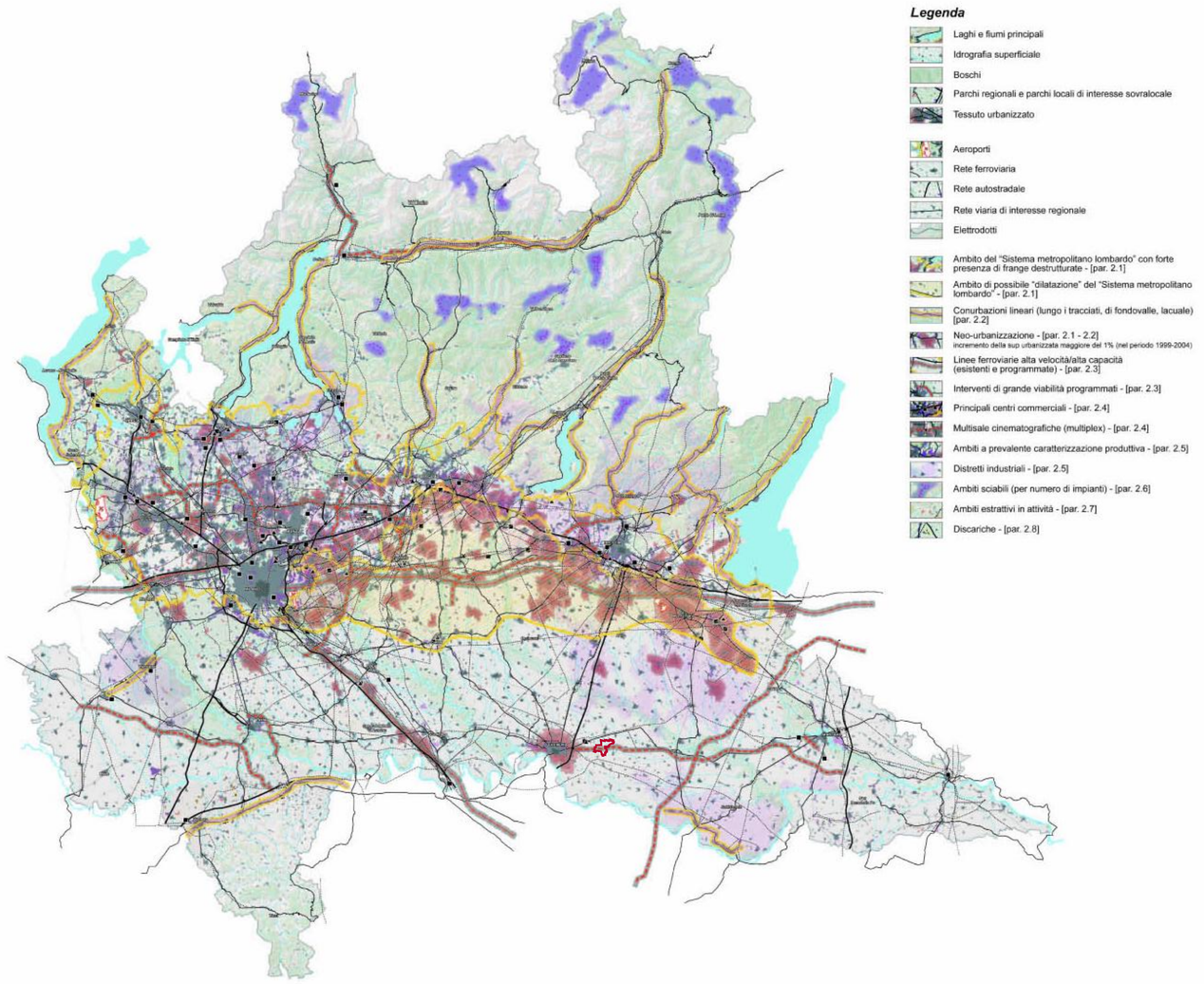


## 3. AREE E AMBITI DI DEGRADO PAESISTICO PROVOCATO DA TRASFORMAZIONI DELLA PRODUZIONE AGRICOLA E ZOOTECNICA

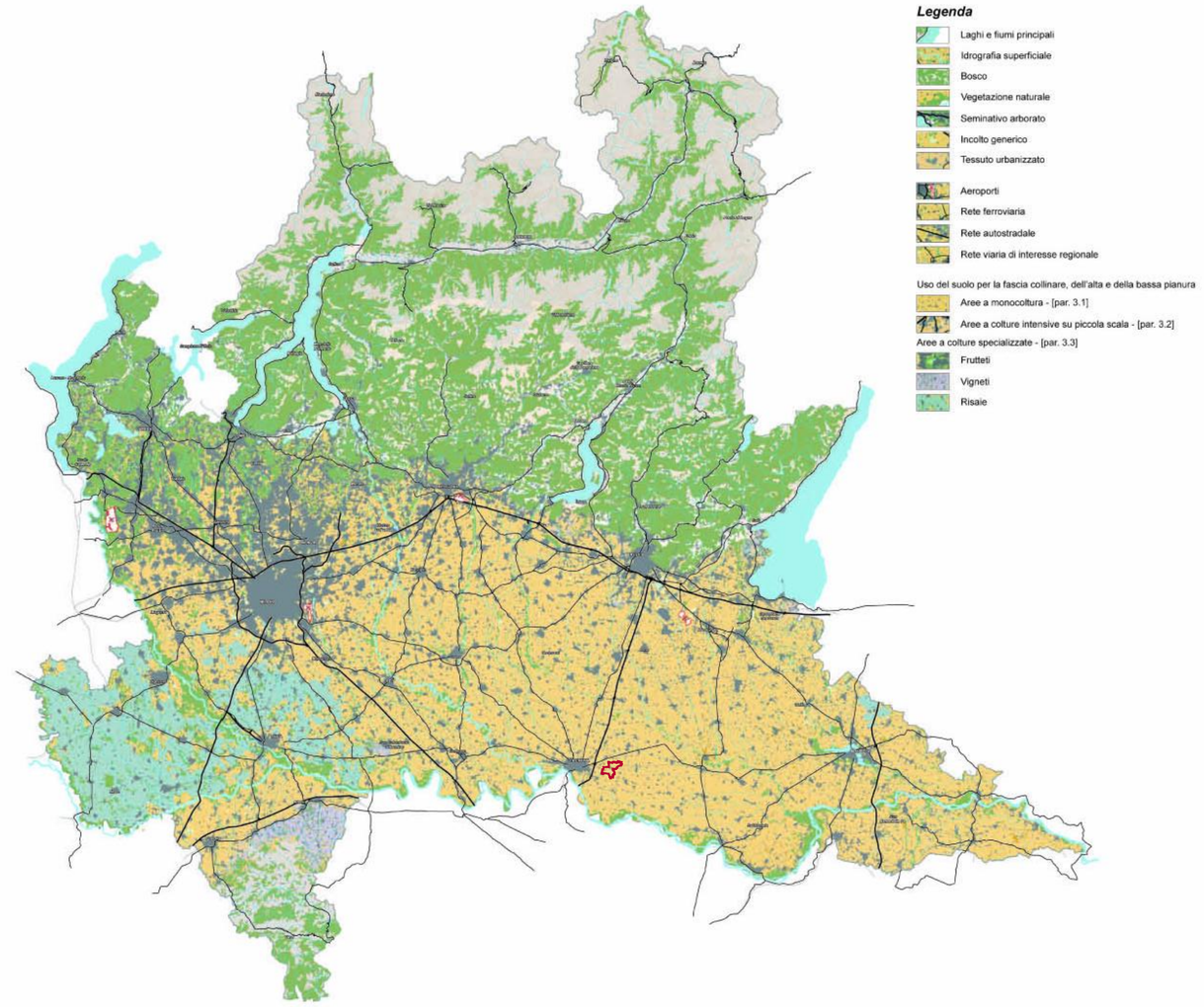


## 5. AREE E AMBITI DI DEGRADO PAESISTICO PROVOCATO DA CRITICITA' AMBIENTALI

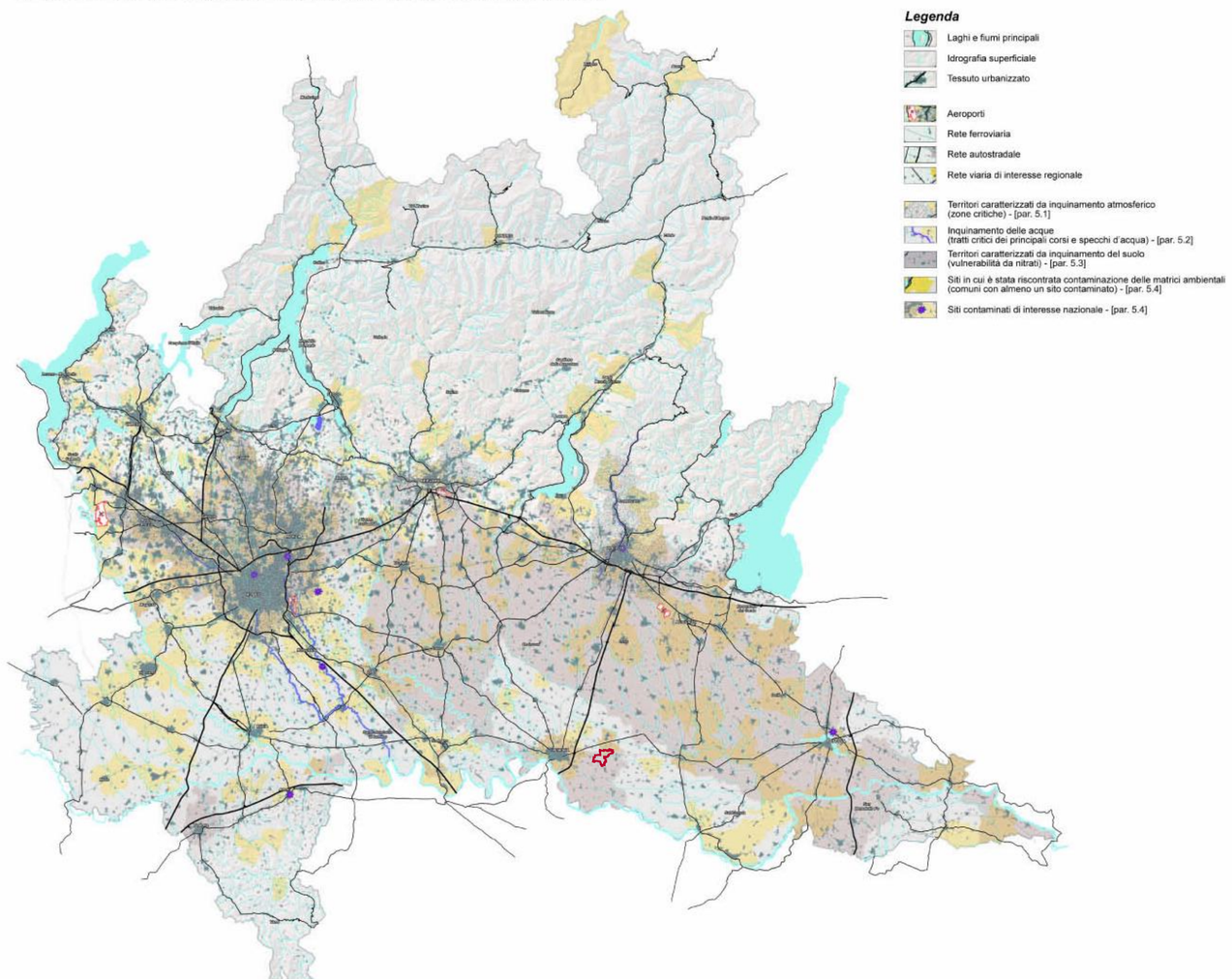


## SCHEMA E TABELLA INTERPRETATIVE DEL DEGRADO

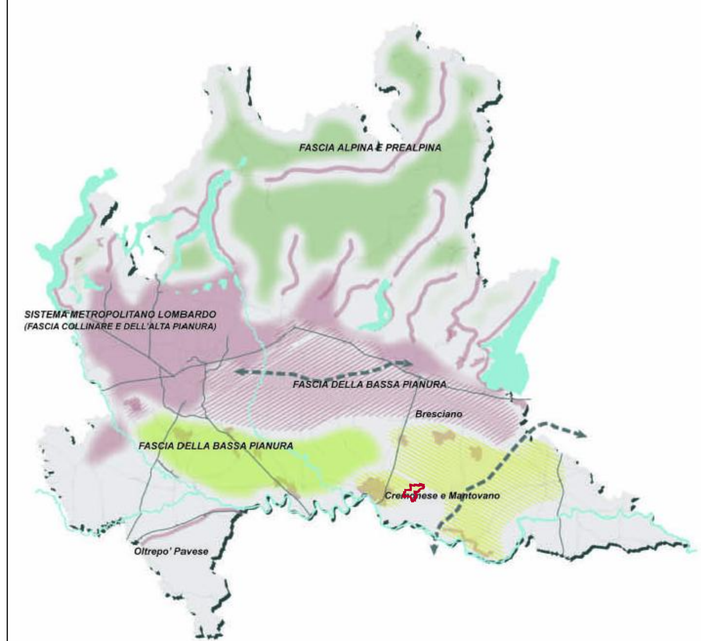


| AMBITO \ RISCHI DI DEGRADO PROVOCATO DA | CALAMITA' | PROCESSI DI URBANIZZAZIONE E INFRASTRUTTURAZIONE | TRASFORMAZIONE DELLA PRODUZIONE AGRICOLA E ZOOTECNICA | ABBANDONO E DISMISSIONE | CRITICITA' AMBIENTALE |
|---|---|---|---|---|---|
| | X | X | | X | |
| | | X | | | X |
| | | X | | X | X |
| | | X | X | X | |
| | X | X | X | X | X |

Confini comunali

REGIONE LOMBARDIA PROVINCIA DI CREMONA

COMUNE DI MALAGNINO

# PGT

PIANO DI GOVERNO DEL TERRITORIO


PROGETTO
ARCH. MICHELE DE CRECCHIO

COLLABORAZIONE
URB. SIMONA DONINI
ARCH. MARA RUVIOLI


# DOCUMENTO DI PIANO

QUADRO CONOSCITIVO

PIANIFICAZIONE SOVRAORDINATA - PTPR

## CENSIMENTO PROCESSI DEGRADO PAESAGGISTICO

DP. 1.1.1.5

ELEMENTO GRAFICO: TERRITORIO

SCALA 1:600.000

venti

nord

ADOZIONE: Deliberazione C.C. n° _____ del _____

APPROVAZIONE: Deliberazione C.C. n° _____ del _____